

**rechtswirksamer Plan**

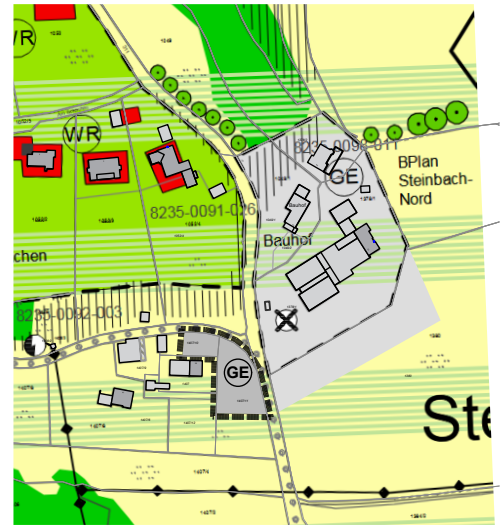
Ursprungsplan

Planfassung 07.07.2005



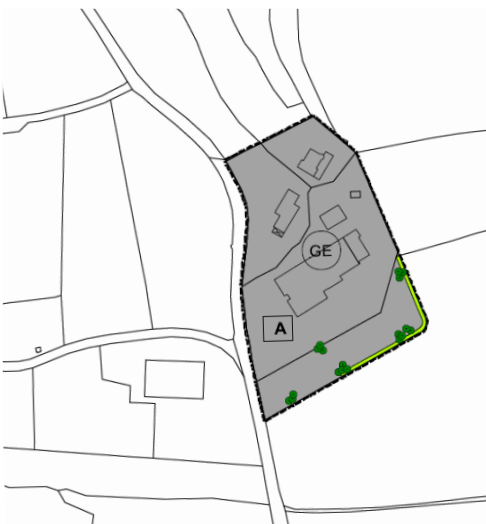
**15. Änderung des Flächennutzungsplans**

für den Erweiterungsbereich  
der 3. Änderung und Erweiterung des  
Bebauungsplans "Steinbach Nord"






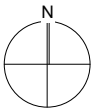
**2. Änderung des Flächennutzungsplanes  
für den Bereich  
"Wackersberg - Steinbach Nord"**

Planfassung: 15.02.2018



**Planzeichenerklärung**

-  Grenze des Änderungsbereichs
-  Gewerbegebiet
-  Altlastenverdachtsfläche

<p>Gemeinde Wackersberg</p>	
<p><b>15. Änderung FNP "BP Steinbach - Nord, 3. Änderung und Erweiterung" Entwurf 07.04.2026</b></p>	<p>April 2026 M 1 : 5.000</p> <p><small>WA1_260407_WA1_1_FNP.vwx</small></p>
<p>PLANKREIS</p>	