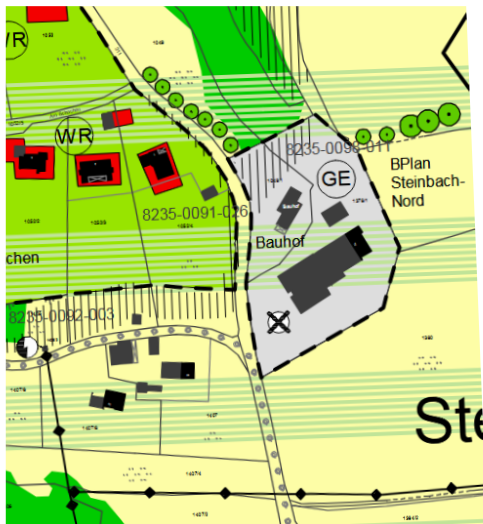


rechtswirksamer Plan

Ursprungsplan

Planfassung 07.07.2005



15. Änderung des Flächennutzungsplans

für den Erweiterungsbereich
der 3. Änderung und Erweiterung des
Bebauungsplans "Steinbach Nord"






2. Änderung des Flächennutzungsplanes für den Bereich "Wackersberg - Steinbach Nord"

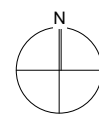
Planfassung: 15.02.2018



Planzeichenerklärung

-  Grenze des Änderungsbereichs
-  Gewerbegebiet
-  Altlastenverdachtsfläche

Gemeinde Wackersberg



15. Änderung FNP
"BP Steinbach - Nord,
3. Änderung und Erweiterung"
Vorentwurf 11.11.2025

November 2025
M 1 : 5.000

WA1_251111_WA1.1_FNP.vwx

PLANKREIS